



“VISITA PASTORAL A MÉXICO DE SU S. S. EL PAPA FRANCISCO”

DEL VIERNES 12 AL MIÉRCOLES 17 DE FEBRERO DE 2016

LUNES 15, MARTES 16 Y MIÉRCOLES 17 DE FEBRERO

RUTA 6

NUNCIATURA APOSTÓLICA - HANGAR PRESIDENCIAL

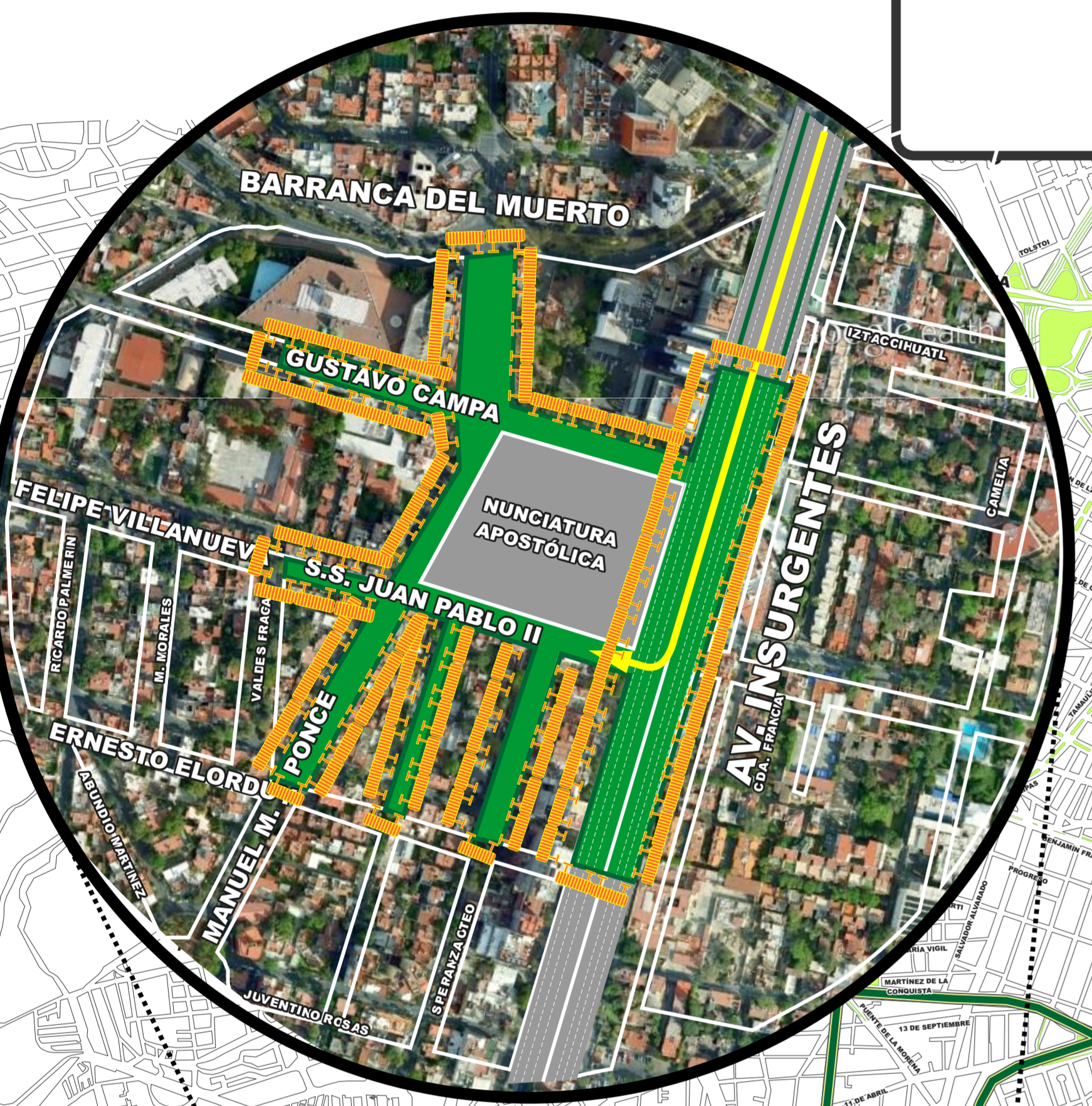
HANGAR PRESIDENCIAL - NUNCIATURA APOSTÓLICA



RUTA

SANTOS DUMONT
EJE 1 NORTE FUERZA AÉREA MEXICANA
CIRCUITO BICENTENARIO
*BLVR PUERTO AEREO
*RIO CHURUBUSCO
*RIO MIXCOAC
AV. INSURGENTES SUR

LUNES 15	MARTES 16
DISTANCIA 19.2 KM TIEMPO 25 MIN VELOCIDAD 45.7 KM/H ITINERARIO	DISTANCIA 19.2 KM TIEMPO 25 MIN VELOCIDAD 45.7 KM/H ITINERARIO
SALIDA DE LA NUNCIATURA APOSTÓLICA 07:00 HRS. ARRIBO AL HANGAR PRESIDENCIAL 07:25 HRS. LLEGADA AL HANGAR PRESIDENCIAL 20:10 HRS. ARRIBO A LA NUNCIATURA APOSTÓLICA 20:30 HRS.	SALIDA DE LA NUNCIATURA APOSTÓLICA 07:15 HRS. ARRIBO AL HANGAR PRESIDENCIAL 07:40 HRS. LLEGADA AL HANGAR PRESIDENCIAL 19:40 HRS. ARRIBO A LA NUNCIATURA APOSTÓLICA 20:00 HRS.
CIERRE TOTAL DE VIALIDAD SOBRE LA RUTA 04:00 HRS. Y 17:10 HRS. CIERRE TOTAL DE CRUCEROS SOBRE LA RUTA 06:00 HRS. Y 19:10 HRS. APERTURA TOTAL DE VIALIDAD 07:40 HRS. Y 20:45 HRS.	CIERRE TOTAL DE VIALIDAD SOBRE LA RUTA 04:15 HRS. Y 16:40 HRS. CIERRE TOTAL DE CRUCEROS SOBRE LA RUTA 06:15 HRS. Y 18:40 HRS. APERTURA TOTAL DE VIALIDAD 07:55 HRS. Y 20:15 HRS.



INFRAESTRUCTURA

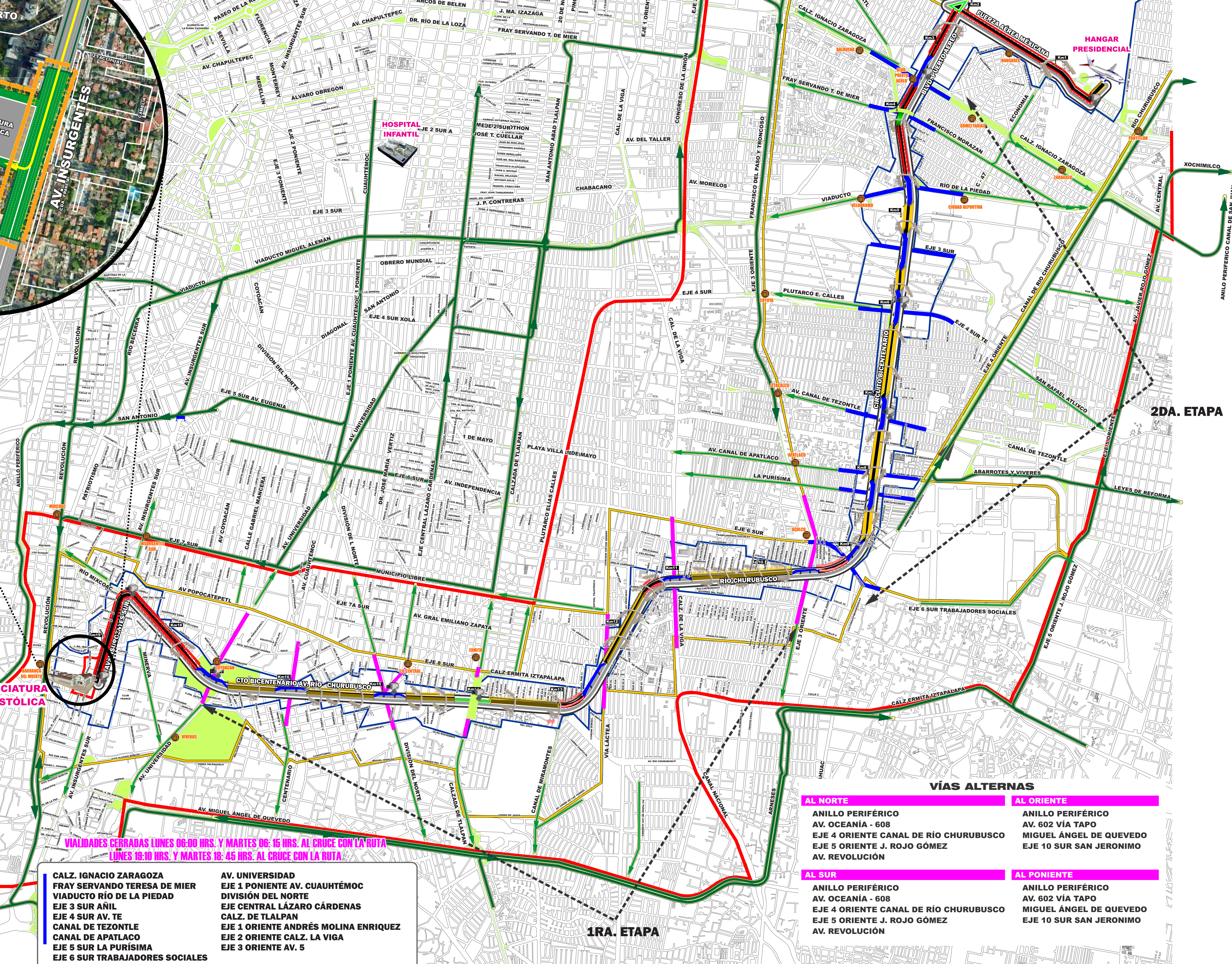
- 20 ESTACIONES DE METRO
- 09 ESTACIONES DE METROBUS
- 96 CÁMARAS DE C4
- 09 CÁMARAS DE TRÁNSITO
- 28 INTERSECCIÓN SEMAFORIZADAS
- 30 PUENTES PEATONALES
- 13 PUENTES VEHICULARES
- 03 DESNIVELES
- 06 GASOLINERIAS

SIMBOLOGÍA

- RUTA DEL PAPA
- VÍAS ALTERNAS
- 1ER CINTURÓN DE VIALIDAD
- 2DO CINTURÓN DE VIALIDAD
- 3DO CINTURÓN DE VIALIDAD
- BARRERAS
- CINTA
- PUENTES
- BAJOPUENTE

NUNCIATURA APOSTÓLICA

AV. SAN JERÓNIMO
RÍO DE LA MAGDALENA
RÍO CHURUBUSCO
CANAL DE APATLACO
CANAL DE TEZONTLE
EJE 3 SUR ANIL
EJE 4 SUR AV. TE
EJE 5 SUR LA PURÍSIMA
EJE 6 SUR TRABAJADORES SOCIALES



VIALIDADES CERRADAS LUNES 06:00 HRS. Y MARTES 06:15 HRS. AL CRUCE CON LA RUTA LUNES 19:10 HRS. Y MARTES 19:45 HRS. AL CRUCE CON LA RUTA

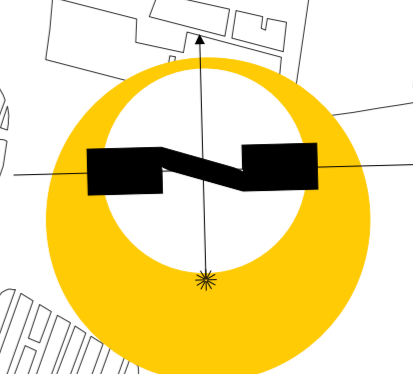
1RA. ETAPA

CALZ. IGNACIO ZARAGOZA
FRAY SERVANDO TERESA DE MIER
VIADUCTO RÍO DE LA PIEDAD
EJE 3 SUR ANIL
EJE 4 SUR AV. TE
CANAL DE TEZONTLE
CANAL DE APATLACO
EJE 5 SUR LA PURÍSIMA
EJE 6 SUR TRABAJADORES SOCIALES

AV. UNIVERSIDAD
EJE 1 PONIENTE AV. CUAUHTÉMOC
DIVISIÓN DEL NORTE
EJE CENTRAL LÁZARO CÁRDENAS
CALZ. DE TLALPAN
EJE 1 ORIENTE ANDRÉS MOLINA ENRIQUEZ
EJE 2 ORIENTE CALZ. LA VIGA
EJE 3 ORIENTE AV. 5

VÍAS ALTERNAS

AL NORTE	AL ORIENTE
ANILLO PERIFÉRICO AV. OCEANÍA - 608 EJE 4 ORIENTE CANAL DE RÍO CHURUBUSCO EJE 5 ORIENTE J. ROJO GÓMEZ AV. REVOLUCIÓN	ANILLO PERIFÉRICO AV. 602 VÍA TAPO MIGUEL ÁNGEL DE QUEVEDO EJE 10 SUR SAN JERÓNIMO
AL SUR	AL PONIENTE
ANILLO PERIFÉRICO AV. OCEANÍA - 608 EJE 4 ORIENTE CANAL DE RÍO CHURUBUSCO EJE 5 ORIENTE J. ROJO GÓMEZ AV. REVOLUCIÓN	ANILLO PERIFÉRICO AV. 602 VÍA TAPO MIGUEL ÁNGEL DE QUEVEDO EJE 10 SUR SAN JERÓNIMO



2DA. ETAPA