



“VISITA PASTORAL A MÉXICO DE SU S. S. EL PAPA FRANCISCO”

DEL VIERNES 12 AL MIÉRCOLES 17 DE FEBRERO DE 2016

RUTA 1

VIERNES 12 DE FEBRERO
RUTA HANGAR PRESIDENCIAL -
NUNCIATURA APOSTÓLICA



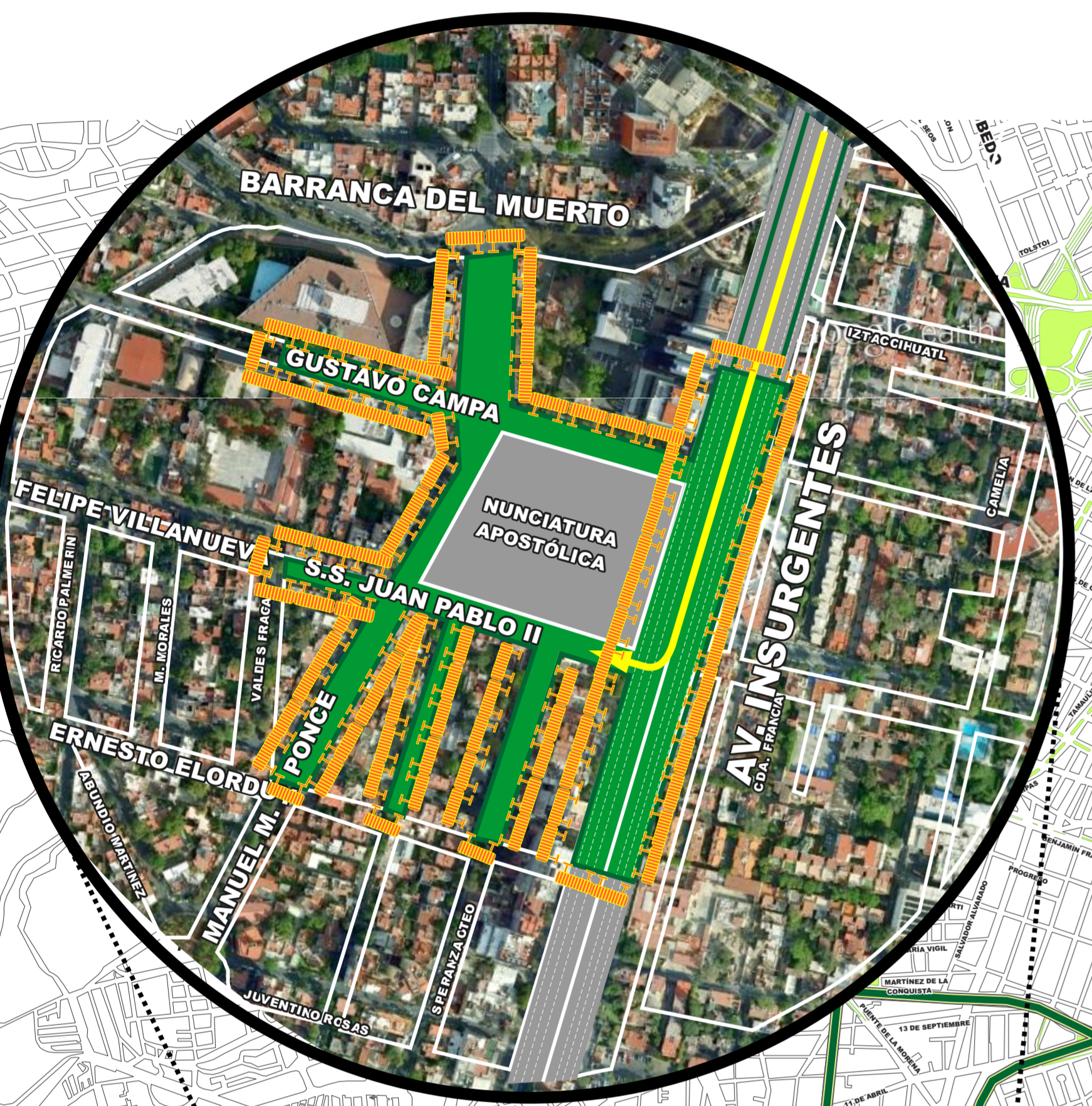
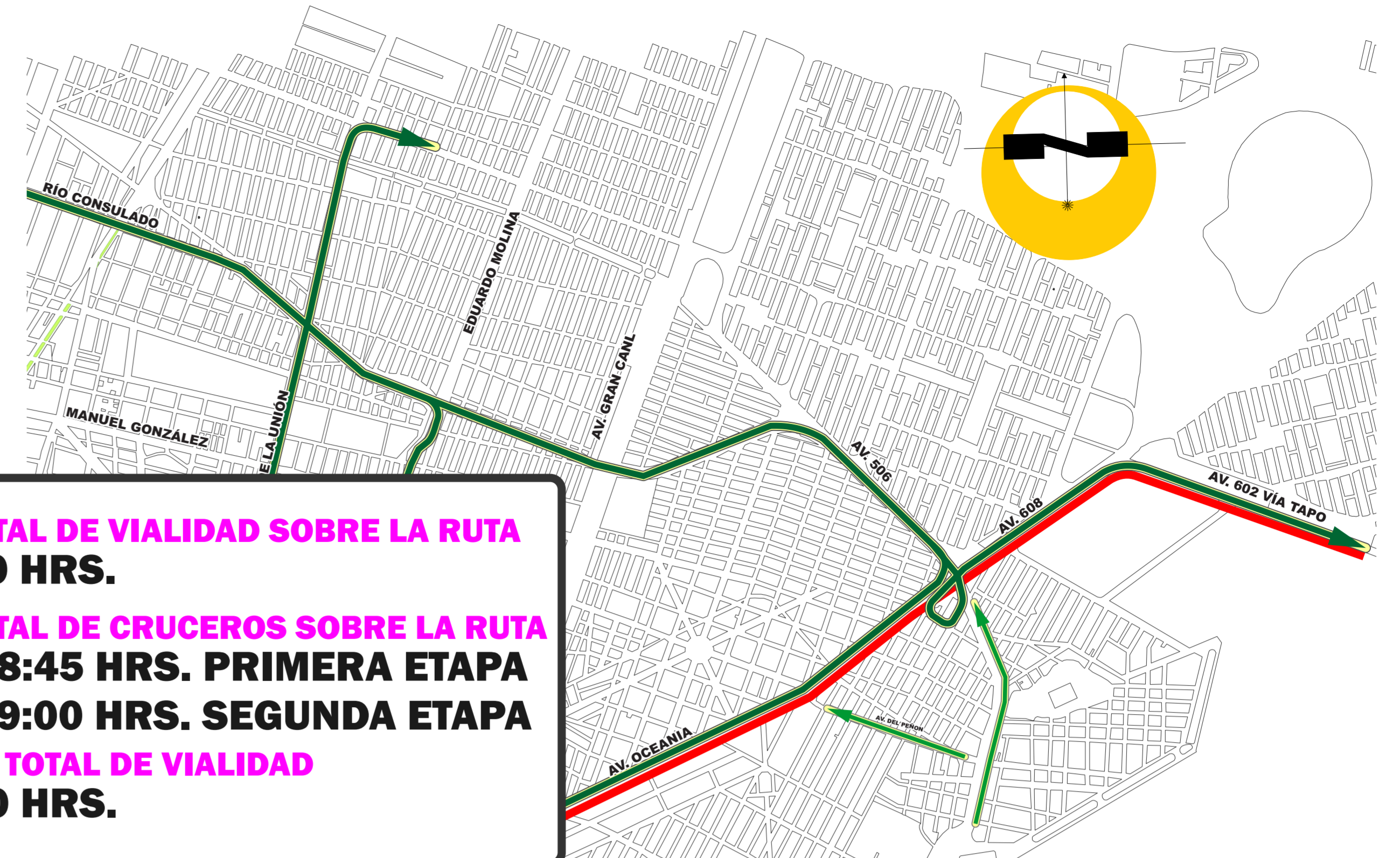
RUTA

SANTOS DUMONT
EJE 1 NORTE FUERZA AÉREA MEXICANA
CIRCUITO BICENTENARIO
*BLVR PUERTO AEREO
*RIO CHURUBUSCO
*RIO MIXCOAC
AV. INSURGENTES SUR

DISTANCIA 19.2 KM
TIEMPO 45 MIN
VELOCIDAD 25.6 KM/H
ITINERARIO

LLEGADA AL HANGAR PRESIDENCIAL 19:30 HRS.
INICIO DE TRASLADO A LA NUNCIATURA APOSTÓLICA 19:45 HRS.
ARRIBO A LA NUNCIATURA APOSTÓLICA 20:30 HRS.

CIERRE TOTAL DE VIALIDAD SOBRE LA RUTA
16:30 HRS.
CIERRE TOTAL DE CRUCEROS SOBRE LA RUTA
18:45 HRS. PRIMERA ETAPA
19:00 HRS. SEGUNDA ETAPA
APERTURA TOTAL DE VIALIDAD
21:00 HRS.



CIERRE DE VIALIDAD
POR EL E.M.P.
00:00 HRS. DEL 12 DE FEBRERO

INFRAESTRUCTURA

- 20 ESTACIONES DE METRO
- 09 ESTACIONES DE METROBUS
- 96 CÁMARA DE C4
- 09 CÁMARA DE TRÁNSITO
- 28 INTERSECCIÓN SEMAFORIZADAS
- 30 PUENTES PEATONALES
- 13 PUENTES VEHICULARES
- 03 DESNIVELES
- 06 GASOLINERIAS

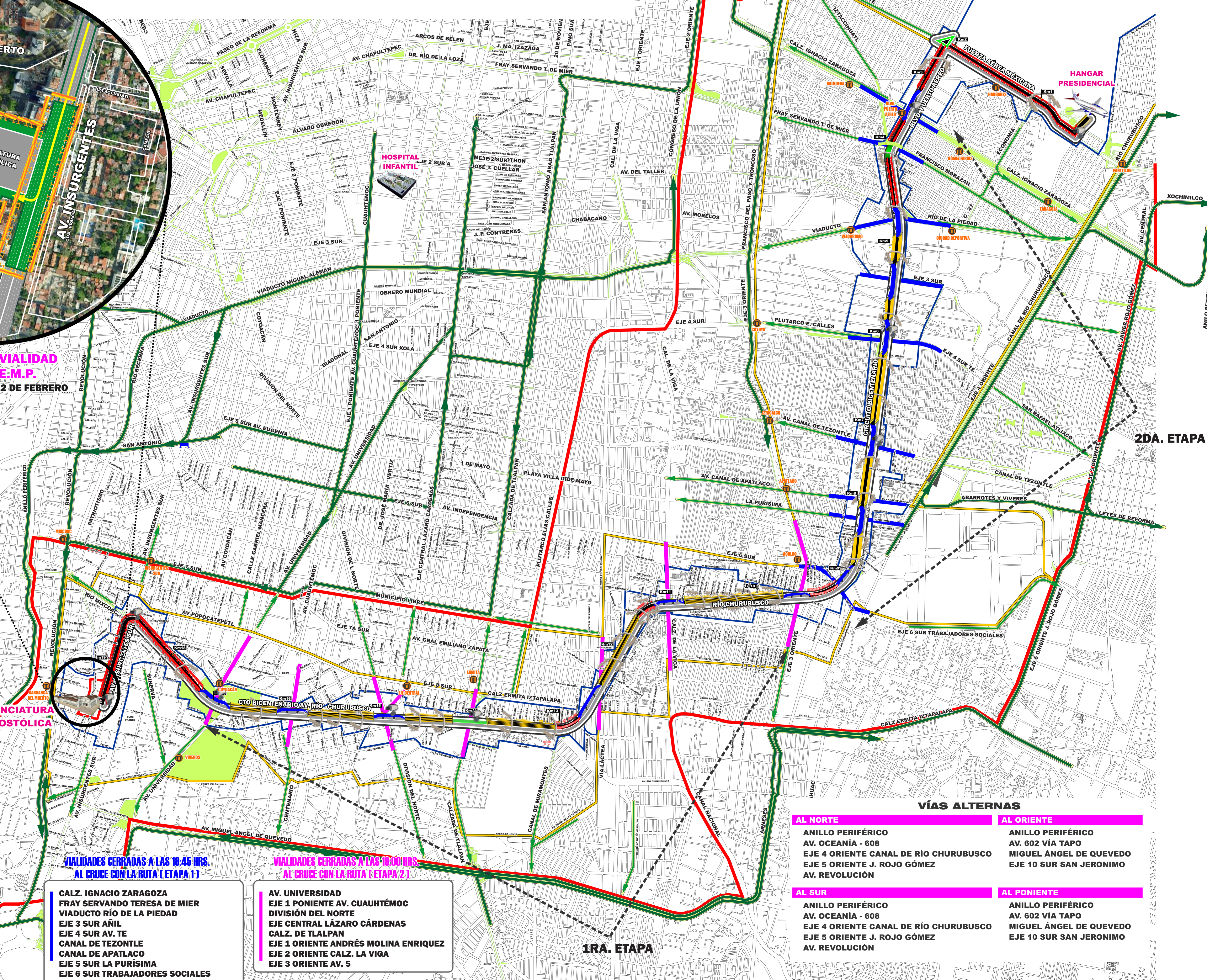
SIMBOLOGÍA

- RUTA DEL PAPA
- VÍAS ALTERNAS
- 1ER CINTURÓN DE VIALIDAD
- 2DO CINTURÓN DE VIALIDAD
- 3DO CINTURÓN DE VIALIDAD
- BARRERAS
- CINTA
- PUENTES
- BAJOPUENTE

NUNCIATURA APOSTÓLICA

VIALIDADES CERRADAS A LAS 18:45 HRS.
AL CRUCE CON LA RUTA (ETAPA 1)

CALZ. IGNACIO ZARAGOZA
FRAY SERVANDO TERESA DE MIER
VIADUCTO RÍO DE LA PIEDAD
EJE 3 SUR ANIL
EJE 4 SUR AV. TE
CANAL DE TEZONTLE
CANAL DE APATLACO
EJE 5 SUR LA PURISIMA
EJE 6 SUR TRABAJADORES SOCIALES



VIALIDADES CERRADAS A LAS 19:00 HRS.
AL CRUCE CON LA RUTA (ETAPA 2)

AV. UNIVERSIDAD
EJE 1 PONIENTE AV. CUAUHTÉMOC
DIVISION DEL NORTE
EJE CENTRAL LÁZARO CÁRDENAS
CALZ. DE TLALPAN
EJE 1 ORIENTE ANDRÉS MOLINA ENRIQUEZ
EJE 2 ORIENTE CALZ. LA VIGA
EJE 3 ORIENTE AV. 5

1RA. ETAPA

2DA. ETAPA

VÍAS ALTERNAS

- | AL NORTE | AL ORIENTE |
|---------------------------------------|-------------------------|
| ANILLO PERIFÉRICO | ANILLO PERIFÉRICO |
| AV. OCEANÍA - 608 | AV. 602 VÍA TAPO |
| EJE 4 ORIENTE CANAL DE RÍO CHURUBUSCO | MIGUEL ÁNGEL DE QUEVEDO |
| EJE 5 ORIENTE J. ROJO GÓMEZ | EJE 10 SUR SAN JERONIMO |
| AV. REVOLUCIÓN | |
| AL SUR | AL PONIENTE |
| ANILLO PERIFÉRICO | ANILLO PERIFÉRICO |
| AV. OCEANÍA - 608 | AV. 602 VÍA TAPO |
| EJE 4 ORIENTE CANAL DE RÍO CHURUBUSCO | MIGUEL ÁNGEL DE QUEVEDO |
| EJE 5 ORIENTE J. ROJO GÓMEZ | EJE 10 SUR SAN JERONIMO |
| AV. REVOLUCIÓN | |